

Halcrow Romania srl

85 Carol Davila St., Sector 5, Bucharest

tel +40 311 065 376; fax +40 311 034 189

www.halcrow.ro



DEPARTAMENT: ARHITECTURA, URBANISM SI AMENAJAREA TERITORIULUI

Cod Proiect: CALDOK

TITLUL PROIECTULUI:

**„ ELABORAREA PLANULUI DE AMENAJARE A TERITORIULUI
JUDETEAN OLT”**

FAZA I - Documentare si studii de fundamentare

SINTEZA DOCUMENTARA

PROIECTANT GENERAL (LIDER DE ASOCIERE): URBAN INCERC

PROIECTANT DE SPECIALITATE: SC HALCROW ROMANIA SRL

SEF DEPARTAMENT:

Arh. MIHAELA VRABETE



SEF PROIECT:

Arh. ALEXANDRINA RETEGAN



Halcrow Romania srl

85 Carol Davila St., Sector 5, Bucharest

tel +40 311 065 376; fax +40 311 034 189

www.halcrow.ro



**COLECTIV DE ELABORARE
SC HALCROW ROMANIA SRL**

Mihaela Vrabete

Alexandrina Retegan

Andrei Sabău

Andreea Pană

Cuprins:

I.CONTEXTUL SUPRATERITORIAL

- 1. CONTEXTUL EUROPEAN**
- 2. NIVELUL TRASNAȚIONAL/ TRANSFRONTALIER**
- 3. NIVELUL NAȚIONAL**
- 4. PLANUL DE AMENAJARE A TERITORIULUI NAȚIONAL (PATN)**
- 5. NIVELUL REGIONAL**
- 6. NIVELUL JUDEȚEAN**

II. PROIECTE FINANȚATE DIN FONDURI STRUCTURALE

BIBLIOGRAFIE

I.CONTEXTUL SUPRATERITORIAL

Analiza contextului suprateritorial al documentației de amenajare a teritoriului care se elaborează pentru județul Olt implică următoarele paliere de integrare aflate în interacțiune:

- nivelul european- înscrierea în strategia de dezvoltare teritorială a UE și principiile directe ale Consiliului European cu privire la dezvoltarea teritoriului European
- nivelul transfrontalier/transnațional - Programe de cooperare teritorială europeană transfrontalieră și transnațională generate de caracteristica specifică, situarea pe fluviul Dunărea Strategia UE a Dunării, Programul de cooperare transnațională Sud-Estul Europei .
- nivelul național- înscrierea în strategiile naționale de planificare spațială, respectiv, secțiunile PATN și conceptul strategic de dezvoltare spațială al României aflat în curs de elaborare
- nivelul regional/zonal- interacțiunea dintre strategiile de dezvoltare ale județelor învecinate și înscrierea în strategia de dezvoltare a regiunii de dezvoltare din care face parte județul Olt, respectiv Regiunea Sud-Vest; zone cu valențe sau probleme specifice de dezvoltare;

1. CONTEXTUL EUROPEAN

“CARTA EUROPEANĂ A AMENAJĂRII TERITORIULUI”

Document al Consiliului European, adoptat de cea de a 6-a Conferință Europeană a Ministrilor Responsabili cu Amenajarea Teritoriului (CEMAT), care a avut loc la Torremolinos, Spania (mai 1983).

Obiective:

- o dezvoltarea socio-economică echilibrată a regiunilor
- o îmbunătățirea calității vieții
- o gestionarea responsabilă a resurselor naturale și protecția mediului
- o folosirea rațională a terenului

“SCHEMA DE DEZVOLTARE A SPAȚIULUI COMUNITAR” (ESDP)

Principii directe pentru o politică de dezvoltare spațială a Uniunii Europene și a țărilor candidate, adoptate la Conferința informală a miniștrilor responsabili cu amenajarea teritoriului Uniunii Europene, Postdam în 10/11 Mai 1999

Obiective:

- dezvoltarea unui sistem urban echilibrat și policentric și o nouă relație oraș-mediul rural
- asigurarea unei parități a accesului la infrastructuri și informații
- dezvoltarea durabilă, gestionarea inteligentă și protejarea naturii și a patrimoniului cultural

„PRINCIPII DIRECTOARE PENTRU DEZVOLTAREA TERITORIALĂ DURABILĂ A CONTINENTULUI EUROPEAN”

Principii de dezvoltare spațială europeană, adoptate la Conferința europeană a miniștrilor responsabili cu amenajarea teritoriului – CEMAT, adoptată la Hanovra, septembrie 2000

Obiective:

- promovarea coeziunii teritoriale printr-o dezvoltare socio-economică echilibrată și prin ameliorarea competitivității;
- susținerea dezvoltării generate de funcțiunile urbane și de îmbunătățirea relațiilor rural-urban;
- asigurarea unor condiții de accesibilitate mai echilibrate;
- dezvoltarea accesului la informație și cunoaștere;
- reducerea prejudiciilor provocate mediului;
- valorificarea și protecția resurselor și patrimoniului natural;
- valorificarea patrimoniului cultural ca factor de dezvoltare;
- dezvoltarea resurselor energetice cu conservarea siguranței;
- promovarea turismului calitativ și durabil;
- limitarea preventivă a efectelor catastrofelor naturale.
- siguranța și securitate.

“AGENDA TERITORIALĂ A UNIUNII EUROPENE”

Document adoptat în cadrul reuniunii informale a miniștrilor europeni responsabili cu dezvoltarea urbană și coeziunea teritorială, în Leipzig 2007 ce reprezintă cadrul strategic și de acțiune pentru dezvoltarea teritorială a Europei

Obiective:

- consolidarea dezvoltării policentrice și a inovării prin crearea unor rețele de regiuni urbane și orașe
- promovarea grupurilor de activități (clusterelor) regionale de concurență și inovare în Europa
- consolidarea și extinderea rețelelor transeuropene
- gestionarea transeuropeană a riscului, inclusiv în cazul impactului schimbărilor climatice
- consolidarea structurilor ecologice și a resurselor culturale, ca valoare adăugată pentru dezvoltarea economică

2. NIVELUL TRANȘNAȚIONAL/ TRANSFRONTALIER

PROGRAMUL DE COOPERARE TRANȘNAȚIONALĂ SUD-ESTUL EUROPEI

Prioritatea 1: Sprijinirea inovării și antreprenoriatului – buget 51.824.891 €

- Dezvoltarea rețelelor tehnologice și de inovare în domenii specifice;
- Dezvoltarea unui mediu propice antreprenoriatului inovativ;
- Îmbunătățirea condițiilor cadru și deschiderea drumului către inovare

Prioritatea 2: Protecția și îmbunătățirea mediului înconjurător - buget 63.223.327 €

- Îmbunătățirea managementului integrat al apelor și prevenirea riscurilor de inundații;
- Îmbunătățirea prevenirii riscurilor naturale
- Promovarea cooperării în domeniul managementului resurselor naturale și al ariilor protejate
- Promovarea energiei regenerabile și eficientizarea resurselor

Prioritatea 3: Îmbunătățirea accesibilității – buget 64.895.099 €

- Îmbunătățirea coordonării în promovarea, planificarea și intervenția în domeniul rețelelor primare de transport;
- Dezvoltarea strategiilor de diminuare a “diviziunii digitale”;
- Îmbunătățirea condițiilor cadru pentru platformele multimodale.

Prioritatea 4: Dezvoltarea sinergiilor transnaționale ale zonelor cu potențial – buget 48.633.328 €

- Abordarea problemelor ce afectează zonele metropolitane și sistemele regionale de așezări
- Promovarea unui tipar echilibrat al zonelor cu potențial în ceea ce privește accesibilitatea și atractivitatea acestora
- Promovarea utilizării patrimoniului cultural pentru dezvoltare

Prioritatea 5: Asistență tehnică pentru implementarea programului și creșterea capacității administrative.



Programul este finanțat din 3 Instrumente Financiare Comunitare

FEDR - (Fondul European de Dezvoltare Regională – fond post aderare care face parte din categoria fondurilor structurale, alături de Fondul Social European și Fondul European pentru Agricultură și Dezvoltare Rurală) – buget total pentru cele 8 state membre/ 7 ani de programare 206,691,645

IPA –Instrumentul pentru Asistență de Preaderare (înlocuiește o serie de programe și instrumente financiare comunitare destinate țărilor candidate sau țărilor potențial candidate la aderare, și anume programele PHARE, PHARE CBC, ISPA, SAPARD, CARDS și instrumentul financiar pentru Turcia, țări beneficiare fiind țări candidate și țări potențial candidate) – Albania, Bosnia și Hertegovina, Croația,

Macedonia, Serbia, Muntenegru.

ENPI - Instrument de Parteneriat a Vecinătății Europene – Moldova și Ucraina

PROGRAMUL DE COOPERARE TRANSFRONTALIERĂ ROMANIA-BULGARIA 2007-2013

Programul de Cooperare Transfrontaliera Romania-Bulgaria este un program operational cu finantare europeana, pentru Romania si Bulgaria, in perioada 2007-2013.

Fondurile alocate Programului de Cooperare Transfrontaliera Romania-Bulgaria 2007-2013 insumeaza peste 262 milioane de euro. Programul este finantat prin **Fondul European de Dezvoltare Regionala** (FEDR). Contributia UE reprezinta 83% din bugetul alocat programului (217,8 milioane de euro), restul de 17% (44,2 milioane de euro) reprezentand contributiile nationale (din bugete de stat si din sursele proprii ale partenerilor care iau parte la proiecte).

Obiectivele Programului de Cooperare Transfrontaliera Romania-Bulgaria 2007-2013

Romania si Bulgaria au stabilit urmatoarele obiective specifice comune pentru acest program:

1. imbunatatirea accesului la infrastructura de transport in cadrul ariei eligibile, pentru a facilita circulatia bunurilor si persoanelor;
2. imbunatatirea disponibilitatii si diseminarii informatiilor privind oportunitatile comune in cadrul zonei de frontiera;
3. durabilitatea valorii intrinseci a resurselor naturale ale zonei, prin exploatarea prudenta si protejarea efectiva a mediului inconjurator;
4. dezvoltarea economica durabila a regiunii de frontiera prin initiative comune, in vederea identificarii si intaririi avantajelor comparative si reducerii dezavantajelor;
5. consolidarea coeziunii sociale si culturale prin actiuni de cooperare intre oameni si comunitati.



STRATEGIA UE PENTRU REGIUNEA DUNĂRII

Strategia UE pentru Regiunea Dunării, un model de dezvoltare regională la nivel european, a fost inițiată de România și Austria în 2008 și va fi lansată până la sfârșitul anului 2010.

Strategia Dunării va fi o strategie internă a Uniunii Europene la care sunt invitate să participe și statele terțe riverane și va respecta cele trei principii aplicate și în cazul Strategiei UE pentru regiunea Mării Baltice.

Cele trei domenii (piloni) propuse de Comisia Europeană și pe care se va axa Strategia Dunării sunt:

- conectivitatea (transport, energie, telecomunicații),
- protecția mediului și gestiunea apei,
- dezvoltarea socio-economică (cultură, educație, turism, dezvoltare rurală).

Necesitatea Strategiei:

- îmbunătățirea dialogului între actorii europeni din regiunea Dunării
- susținerea potențialului economic al zonei Dunării și pentru dezvoltarea durabilă a localităților riverane
- asigurarea coerenței programelor și proiectelor în curs de derulare cu cele care vor fi susținute prin viitorul exercițiu bugetar post 2013.

Provăcările regionale de care se vaține cont în viitoarea strategie sunt constituite din:

- dezvoltarea diferită a statelor riverane
- necesitatea îmbunătățirii condițiilor de trafic pe Dunăre
- protejarea mediului, a biodiversității și prevenirea riscurilor
- schimbările climatice
- diversitatea culturală.

Oportunitățile de dezvoltare oferite de o viitoare strategie a Dunării:

Transport:

- coridorul de transport transeuropean VII-TEN-T-Dunărea reprezintă o axă prioritară de transport în interiorul UE
- refacerea infrastructurii portuare și a șenalului navigabil

Utilizarea noilor tehnologii și a sistemelor verzi:

- inovare și cercetare în beneficiul dezvoltării durabile
- sisteme verzi și tehnologii noi pentru societatea informațională de mâine

Investiții în protecția mediului

- ape mai curate
- protejare biodiversității
- dezvoltare rurală și protecția împotriva riscului producerii de fenomene extreme.

Statele participante sau interesate în elaborarea strategiei:

- 8 state membre UE riverane sau situate în bazinul Dunării: Germania, Austria, Slovacia, Cehia, Slovenia, Ungaria, Bulgaria, România
- 6 state nemembre, riverane sau situate în bazinul Dunării: Serbia, Croația, Bosnia-Herțegovina, Muntenegru, republica Moldova și Ucraina
- 4 state interesate: Belgia, Olanda, Polonia, Turcia.

Contribuția României:

2009: inființarea grupului de lucru interinstituțional privind participarea României la elaborarea strategiei, analiza situației existente

2010: elaborarea unui plan de comunicare și organizare de evenimente publice, menținerea dialogului bilateral și multilateral

2011: debutul implementării Strtegiei UE pentru regiunea Dunării.

Obiectivele viitoarei stategii:

- transformarea regiunii Dunării într-o regiune prosperă
- dezvoltarea durabilă- eco-dezvoltarea
- promovarea turismului- atractivitatea

COLOCVIUL FLUVIAL EUROPEAN DE SUD

Colocviul fluvial european de sud se înscrie în procesul activ de punere în practică a Convenției europene a peisajului.

Obiectivele sale sunt:

- o suținerea eforturilor de organizare și promovare a practicilor legate de căile de apă interioare ca vector de structurare, de dezvoltare, de punere în valoare a teritoriului, în contextul logicii de dezvoltare durabilă și în concordanță cu acestea
- o organizarea schimburilor și cooperării europene între diferite văi fluviale cu scopul de a le pune deplin în valorile economice și sociale, în favoarea locuitorilor și de a asigura în același timp protecția.

Desfășurarea colocviilor a avut următoarea traiectorie în timp:

- 2000- Villeneuve sur Lot, Franța- organizator Consiliul General Lot et Garonne
- 2001- Amposta-Mora- organizator Institutul pentru Dezvoltare a Comunelor văii Embre, Guvernul Cataloniei
- 2002- Ferrara, Italia- organizator Provinciile Ferrara, Rovigo, și Veneția
- 2004- Piacența și Cremona, Italia- organizator Provinciile Piacența și Cremona
- 2005- Vila Real, Portugalia- invitat special România- organizator Institutul Portuar și pentru Transporturi Maritime-Divizia Nord și Duoro
- 2007- Sevilla, Spania- organizator Guvernul Andaluziei
- 2008- Roma, Italia- organizator Regiunea Lazio
- 2010- Brăila, România.

Obiectivele propuse de colocviul de la Brăila reprezintă efortul României și al Județului Brăila de a racorda la tendințele și șansele europene de sprijinire a dezvoltării teritoriului, prin valorificarea potențialului său specific:

- o promovarea unui tip de turism și a unui mod de utilizare a teritoriilor fluviale care să asigure prezervarea unui mediu special și sensibil
- o punerea în evidență a multiplelor mize legate de Dunăre, pentru turism dar și pentru calitatea vieții locuitorilor
- o organizarea unei reflexii comune, a unor confruntări de idei și experiențe, promovarea unor soluții împătășite de către diferiți actori și utilizatori, referitor la vocațiile multiple ale acestui tip de teritorii, indiferent de diferențele în modul de administrare, de delimitările geografice, sociologice, culturale
- o caracterizarea turismului de apă dulce, ca turism cu caracteristici specifice.

În cadrul Programului de dezvoltare regională, susținut de Consiliul Europei, în scopul aplicării Strategiei paneuropene de conservare a diversității biologice și peisagere, România, Republica Moldova și Ucraina au semnat în anul 2000 Acordul privind realizarea rezervației transfrontieră "Delta Dunării și zona inferioară a râului Prut ". Tot

În anul 2000 România a inițiat împreună cu Bulgaria, Republica Moldova și Ucraina crearea "Coridorului verde al Dunării". Aceste cooperări în spațiul RBDD au generat o multitudine de inițiative și acțiuni comune materializate în proiecte și programe.

Pentru crearea mecanismelor de consultare la toate nivelele, cu cei implicați, cum ar fi colectivitățile locale, utilizatorii din bazinul hidrografic, beneficiarii serviciilor de gospodărirea apelor, prin Legea 310/2004 pentru modificarea și completarea Legii apelor 107/1996 s-a prevăzut crearea Comitetelor de bazin, organizate teritorial la nivelul Direcțiilor de Ape ale Administrației Naționale Apele Române (Argeș-Vedea, Jiu, Olt, Mureș, Someș-Tisa, Crișuri, Prut, Buzău-Ialomița, Dobrogea-Litoral, Banat, Siret).

Pentru protecția și utilizarea apelor fluviului a fost adoptată Convenția privind cooperarea utilizarea durabilă a fluviului Dunărea care oferă cadrul legal de cooperare pentru asigurarea protecției apei și resurselor ecologice, precum și pentru utilizarea lor durabilă în Bazinul Dunării.

Comisia Internațională pentru Protecția Fluviului Dunărea (ICPDR), cu sediul la Viena coordonează toate activitățile desfășurate în cadrul Convenției și este principalul organism de decizie al Convenției. România a devenit stat membru al Comisiei Internaționale pentru Protecția Fluviului Dunărea în 1995, odată cu ratificarea, prin Legea nr. 14/1995, a Convenției privind cooperarea pentru protecția și utilizarea durabilă a fluviului Dunărea.

ICPDR servește drept platformă pentru coordonare la nivel bazinal în vederea dezvoltării și inițierii Planului de management bazinal al fluviului Dunărea. Totodată, ICPDR este puternic implicată în implementarea Directivei Cadru pentru Apă 2000/60/EC a Uniunii Europene la nivelul Bazinului Hidrografic al Dunării, principalul obiectiv al Convenției. În luna noiembrie 2000, Partile la Convenția privind cooperarea pentru protecția și utilizarea durabilă a fluviului Dunărea și-au manifestat voința de a implementa Directiva Cadru pentru Apă și de a coopera în cadrul ICPDR pentru realizarea, până în 2009, a unui singur Plan de management bazinal al fluviului Dunărea, la nivelul întregului bazin dunărean:

Euroregiunea "Dunărea de Jos". Înființată în 1998 își propune printre altele și promovarea unor acțiuni privind protecția mediului, conservarea diversității biologice și dezvoltarea durabilă

Euroregiunea "Dunărea de Jos" cuprinde județele Galați, Brăila și Tulcea (România), județul Cahul (Republica Moldova) și Regiunea Odessa (Ucraina).

"Coridorul verde al Dunării"

În 1999 a luat ființă "Coridorul Verde" al Dunării, la inițiativa României, prin încheierea unui protocol de colaborare între Ministerele Mediului din Bulgaria, Moldova, România și

Ucraina, prin care se va crea un sistem de zone protejate de-a lungul Dunării de Jos, inclusiv Delta Dunării.

Cooperarea pentru „Zona Naturală Protejată transfrontieră a Deltei Dunării și Prutului inferior”

În iunie 2000, Ministerele Mediului din Republica Moldova, România și Ucraina au semnat Acordul de stabilire a "Zonei de protecția naturii din Delta Dunării(Rezervația Biosferei Delta Dunării- Romania, Rezervația Biosferei Dunării - Ucraina) și Prutul Inferior(Rezervația Stiințifică Prutul Inferior - Republica Moldova)".

3. NIVELUL NAȚIONAL

PLANUL NAȚIONAL DE DEZVOLTARE A ROMÂNIEI

Reprezintă documentul de planificare strategică și programare financiară multianuală pentru perioada financiară 2007-2013, aprobat de Guvern și elaborat într-un larg parteneriat, care va orienta dezvoltarea socio-economică a României în conformitate cu Politica de Coeziune a UE.

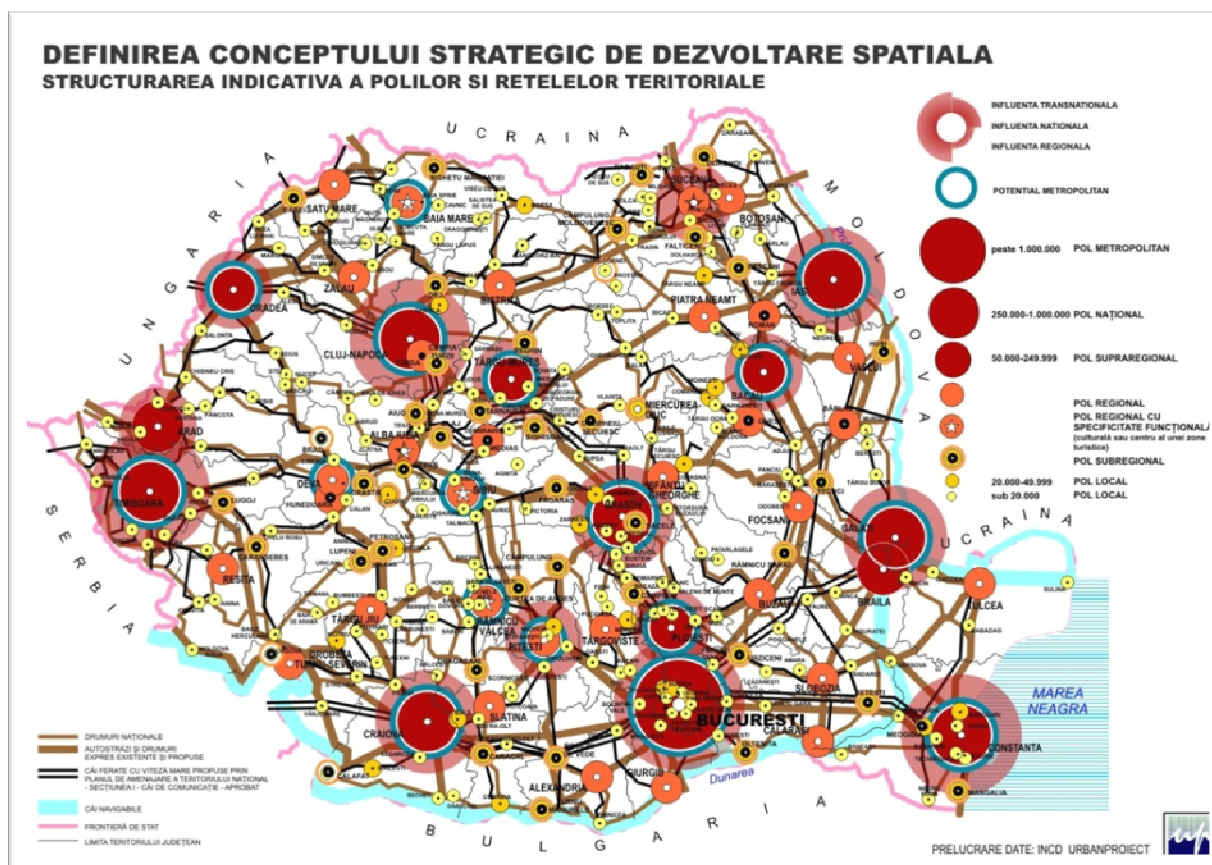
PND reprezintă documentul pe baza căruia au fost elaborate Cadrul Strategic Național de PND-ul României pentru perioada 2007-2013 prevede șase priorități naționale de dezvoltare pentru perioada 2007-2013:

- Creșterea competitivității economice și dezvoltarea economiei bazate pe cunoaștere
- Dezvoltarea și modernizarea infrastructurii de transport
- Protejarea și îmbunătățirea calității mediului
- Dezvoltarea resurselor umane, promovarea ocupării și incluziunii sociale și întărirea capacității administrative
- Dezvoltarea economiei rurale și creșterea productivității în sectorul agricol
- Diminuarea disparităților de dezvoltare între regiunile țării

CONCEPTUL STRATEGIC DE DEZVOLTARE TERITORIALĂ-ROMÂNIA 2030 (CSDTR)

Este un document strategic privind dezvoltarea teritorială durabilă și integrată pe termen mediu și lung a României. Conceptul asigură un cadru de fundamentare a dezvoltării teritoriale a României în conexiune cu evoluțiile spațiului european și internațional și se bazează pe practicile curente în domeniul planificării teritoriale.

Scopul său este de a evidenția din perspectivă teritorială integrată, modalitățile de valorificare a potențialului național, în vederea recuperării decalajelor de dezvoltare față de țările europene, de a stimula dezvoltarea echilibrată în teritoriul național și de a consolida rolul României ca stat membru al UE. CSDTR urmărește maximizarea impactului investițiilor străine și naționale, orientându-le către zonele relevante, prin intermediu proiectelor strategice naționale și a politicilor publice elaborate în conformitate cu acestea.



CADRUL STRATEGIC NAȚIONAL DE REFERINȚĂ 2007-2013

Reprezintă un document strategic prin care se stabilesc prioritățile de intervenție ale Fondurilor Structurale și de Coeziune în perioada de referință. CSNR face legătura între prioritățile naționale de dezvoltare, stabilite în Planul Național de Dezvoltare 2007-2013, și prioritățile la nivel european - Orientările Strategice Comunitare (OSC) privind Coeziunea 2007-2013 și Liniile Directoare Integrate ale UE pentru Creștere Economică și Locuri de Muncă 2005-2008.

CSNR reprezintă strategia globală de utilizare a Fondurilor Structurale și de Coeziune, iar diversele PO reprezintă instrumentele prin care se realizează diversele prevederi ale CSNR

Ca obiectiv strategic, CSNR propune reducerea disparităților de dezvoltare economică și socială dintre România și statele membre ale Uniunii Europene prin generarea unei creșteri suplimentare de 15-20% a PIB până în anul 2015

PLANUL NAȚIONAL STRATEGIC PENTRU PESCUIT 2007-2013

Planul Național Strategic, pentru perioada 2007-2013, este în conformitate cu Politica Comună de Pescuit și politica de guvernare a României pentru dezvoltarea acesteia și prezintă prioritățile, obiectivele și resursele financiare publice necesare implementării Politicii Comune de Pescuit în România.

Planul Național Strategic reprezintă strategia de dezvoltare a sectorului ale cărei obiective vor fi atinse prin implementarea Programului Operațional pentru Pescuit. Fondul European pentru Pescuit sprijină implementarea Politicii Comune de Pescuit.

Obiectivul general al strategiei pentru pescuit și acvacultură este promovarea unui sector piscicol competitiv, dinamic, modern și asigurarea unui pescuit durabil, ținând seama în mod echilibrat de aspectele legate de protecția mediului, dezvoltarea socială și bunăstarea economică.

Prioritățile strategiei trebuie stabilite ținând seama de **trei piloni de dezvoltare**:

- Asigurarea unei dezvoltări durabile a sectorului pescăresc în România
- Dezvoltarea pieței produselor pescărești
- Întărirea capacității administrației sectorului pescăresc în România

Prioritățile cheie ale PNS 2007-2013, susținute de o serie de măsuri și acțiuni specifice, sunt:

1. Exploatarea durabilă a potențialului resurselor piscicole

Acțiunile care vor fi promovate:

- Modernizarea navelor și ambarcațiunilor de pescuit
- Ajustarea efortului de pescuit
- Dezvoltarea pescuitului în apele interioare
- Instituirea măsurilor de protecție a speciilor aflate în pericol

2. Creșterea competitivității sectorului

Obiective specifice:

- Modernizarea unităților de acvacultură
- Modernizarea și extinderea unităților de procesare existente
- Înființarea de unități de acvacultură intensivă și super-intensivă

- Întărirea acvaculturii tradiționale, diversificarea produselor din acvacultură
- Dezvoltarea acvaculturii marine
- Creșterea competitivității pescuitului de captură
- Realizarea proiectelor pilot pentru testarea de tehnologii noi
- Susținerea microintreprinderilor și a întreprinderilor mici
- Sprijinirea acțiunilor de promovare a imaginii sectorului pescăresc

3. Structura sectorului și mediul economic

- Elementele cheie ale acestui domeniu de intervenție sunt:
- Amenajarea de porturi pescărești
- Amenajarea de centre de primă-vânzare
- Întărirea organizării pieței prin: crearea a 3 – 5 organizații de producători, grupând asociații locale de pescari, sau acvacultori
- Realizarea de studii de marketing și participarea la târguri și expoziții
- Protejarea zonelor de reproducere naturală și hrănire a puietului
- Perfecționarea sistemului de comercializare
- Monitorizarea pieței prin înființarea unui “Observator al pieței”

4. Dezvoltarea zonelor pescărește

- Sprijinirea autorităților locale, agenților economici și ONG-urilor care vor implementa strategiile de dezvoltare locală

5. Capitalul uman și dimensiunea teritorială a Politicii Comune de Pescuit

Acțiuni promovate:

- Sprijinirea persoanelor implicate în activități specifice sectorului
- Creșterea nivelului de pregătire profesională
- Facilitarea creării de locuri de muncă
- Stabilizarea populației prin diversificarea activităților
- Dezvoltarea capacității instituționale

6. Îmbunătățirea gestionării sectorului de pescuit și acvaculturi

Acțiunile Agenției Naționale pentru Pescuit și Acvacultură:

- Implementarea unui sistem național de colectare în scopul îmbunătățirii activităților de control piscicol prin creșterea capacităților operaționale a filialelor teritoriale
- Întărirea controlului la pescuit
- Stabilirea acordurilor bilaterale cu institutele de cercetare aplicativă
- Intensificarea participării la activitățile organismelor internaționale

7. Contribuția FEP la dezvoltarea politicii naționale pentru pescuit

Obiective prioritare:

- Creșterea siguranței produselor piscicole și a sănătății alimentare
- Îmbunătățirea nivelului de trai al personalului implicat în sectorul pescăresc
- Protecția mediului
- Buna guvernare

Obiectivele strategiei pentru pescuit și acvacultură sunt repartizate pe **patru axe prioritare** astfel:

Axa 1 – adaptarea flotei comunitare de pescuit

Obiectiv: Modernizarea și menținerea unui nivel minim al flotei de pescuit pentru exploatarea durabilă a resurselor piscicole

Axa 2 – Acvacultură, pescuit în ape interioare, procesare și marketingul produselor provenite din pescuit și acvacultură

Obiectiv: Dezvoltarea competitivității unităților de acvacultură, a pescuitului în apele interioare și diversificarea ofertei de produse pescărești în condiții de securitate alimentară și calitate

Axa 3 – Măsuri de interes colectiv

Obiectiv: Dezvoltarea infrastructurii specifice pentru creșterea competitivității prin reorganizarea sectorului pescăresc

Axa 4 – Dezvoltarea durabilă a zonelor de pescuit

Obiectiv: Dezvoltarea durabilă și îmbunătățirea calității vieții în zonele pescărești

Strategia propusă pentru **axa 5** este de a oferi asistență tehnică, ca principal instrument pentru noile state membre, pentru a gestiona mai bine fondurile comunitare și Politica Comună pentru Pescuit

PLANUL NAȚIONAL PENTRU DEZVOLTARE RURALĂ 2007-2013

Planul Național Strategic pentru Dezvoltare Rurală reprezintă documentul-cadru în baza căruia România stabilește politicile și acțiunile de dezvoltare pentru perioada 2007–2013 în domeniile agricol, silvic și economia rurală precum și proiectele de investiții în infrastructură, dezvoltare și renovare a satelor românești.

Finanțarea se va realiza din Fondul European Agricol pentru Dezvoltare Rurală (FEADR), precum și din bugetul național, și va avea la dispoziție un cuantum total de aproximativ 9,3 miliarde euro.

Strategia își propune realizarea unor investiții în cadrul celor **patru axe prioritare** din FEADR, astfel:

Axa 1 – Creșterea competitivității sectoarelor agricol și forestier, 43,95% din alocarea FEADR pentru cele patru axe. **Prioritățile strategice** vizează resursele umane, competitivitatea exploatațiilor, modernizarea sectoarelor de procesare și comercializarea produselor agroalimentare și forestiere

Axa 2 – Îmbunătățirea mediului și a spațiului rural, 26,05% din alocarea FEADR pentru cele patru axe. **Prioritățile strategice** vizează evitarea abandonului activităților agricole în zonele defavorizate, conservarea și îmbunătățirea resurselor naturale și a biodiversității și atenuarea efectelor schimbărilor climatice

Axa 3 – Calitatea vieții în zonele rurale și diversificarea economiei rurale, 27,40% din alocarea FEADR pentru cele patru axe. Prioritățile strategice vizează menținerea și dezvoltarea activităților economice prin creșterea numărului de locuri de muncă, creșterea atractivității zonelor rurale, dezvoltarea abilităților și stimularea conștientizării actorilor locali cu privire la importanța guvernantei locale

Axa 4 – Programul LEADER, 2,60% din alocarea FEADR pentru cele patru axe.

Obiectivele strategice pe sunt distribuite pe cele patru axe astfel:

Axa 1:

- Îmbunătățirea abilităților fermierilor și a altor persoane implicate în sectoarele agroalimentar și forestier, ca mijloc de stimulare a unui management mai bun al exploatațiilor agricole, pădurilor și unităților de procesare (5-10% din fondurile alocate axei 1)
- Îmbunătățirea competitivității fermelor comerciale și de semi-subsistență și a asociațiilor acestora cu respectarea principiilor dezvoltării durabile (55-60% din fondurile alocate axei 1)
- Restructurarea și modernizarea sectoarelor de procesare și comercializare a produselor agricole și forestiere, în paralel cu respectarea principiilor de dezvoltare durabilă (35-40% din fondurile alocate axei 1)

Axa 2:

- Continuarea utilizării terenurilor agricole din zonele defavorizate și promovarea agriculturii durabile (45-55% din fondurile alocate axei 2)
- Conservarea și îmbunătățirea stării resurselor naturale și a habitatelor (40-45% din fondurile alocate axei 2)
- Promovarea managementului durabil al terenurilor forestiere (8-12% fondurile alocate axei 2)

Axa 3:

- o Menținerea și dezvoltarea activităților economice prin creșterea numărului de locuri de muncă (30-40% din fondurile alocate axei 3)
- o Creșterea atractivității zonelor rurale (60-70% din fondurile alocate axei 3)
- o Dezvoltarea abilităților și stimularea conștientizării actorilor locali cu privire la importanța guvernancei locale (0.5-1% din fondurile alocate axei 3)

Axa 4:

- o Promovarea potențialului endogen al teritoriilor (75% din fondurile axei 4)
- o Îmbunătățirea guvernancei locale (25% din fondurile alocate axei 4)

PLANUL DE AMENAJARE A TERITORIULUI NAȚIONAL (PATN)

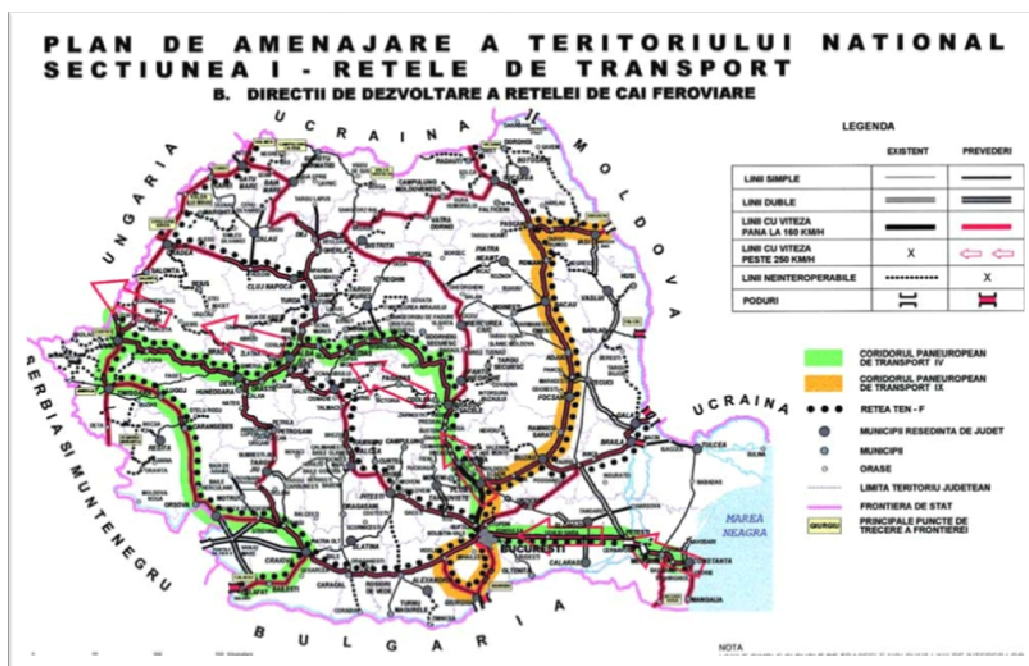
Are caracter director și fundamentează programele strategice sectoriale pe termen mediu și lung determină dimensiunile, sensul și prioritățile dezvoltării în cadrul teritoriului României, în acord cu ansamblul cerințelor europene.

PATN Secțiunea I Rețele de transport aprobată prin *Legea Nr.363* din 21 septembrie 2006 cuprinde direcțiile de dezvoltare a infrastructurii de transport pentru perioadele medii și de perspectivă începând de la data aprobării sale. Această Lege înlocuiește *Legea Nr. 71* din 1996 privind aprobarea PATN secțiunea I căi de comunicație.

Pe teritoriul județului Olt, această secțiune prevede următoarele:

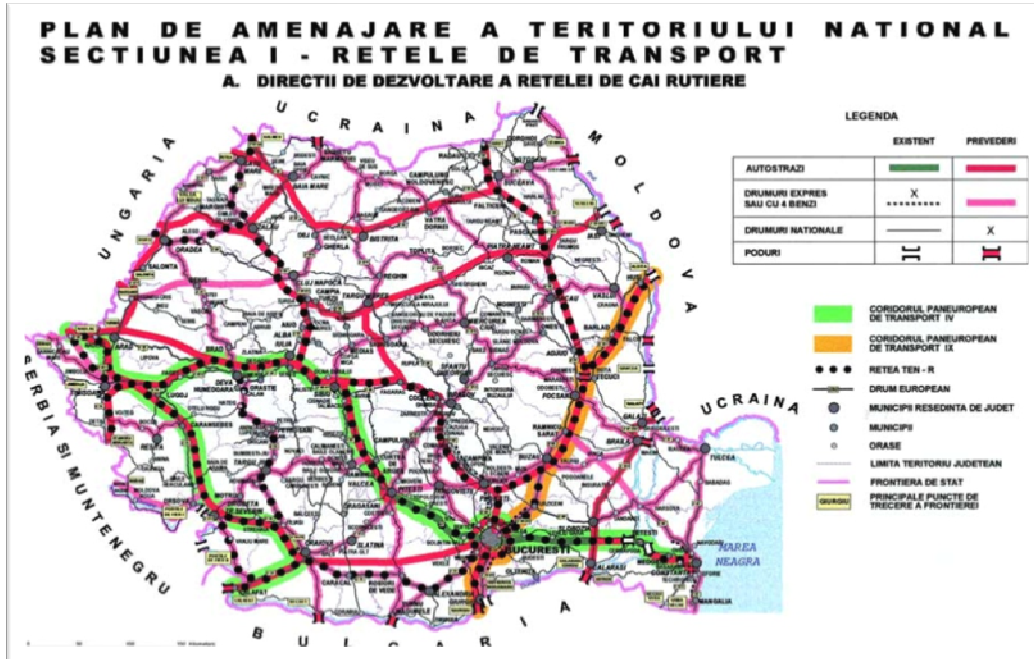
Rețeaua de cai feroviare:

Linii de cale ferată cu viteză până la 160km/h Craiova – Caracal – București (rețeaua TEN-R)



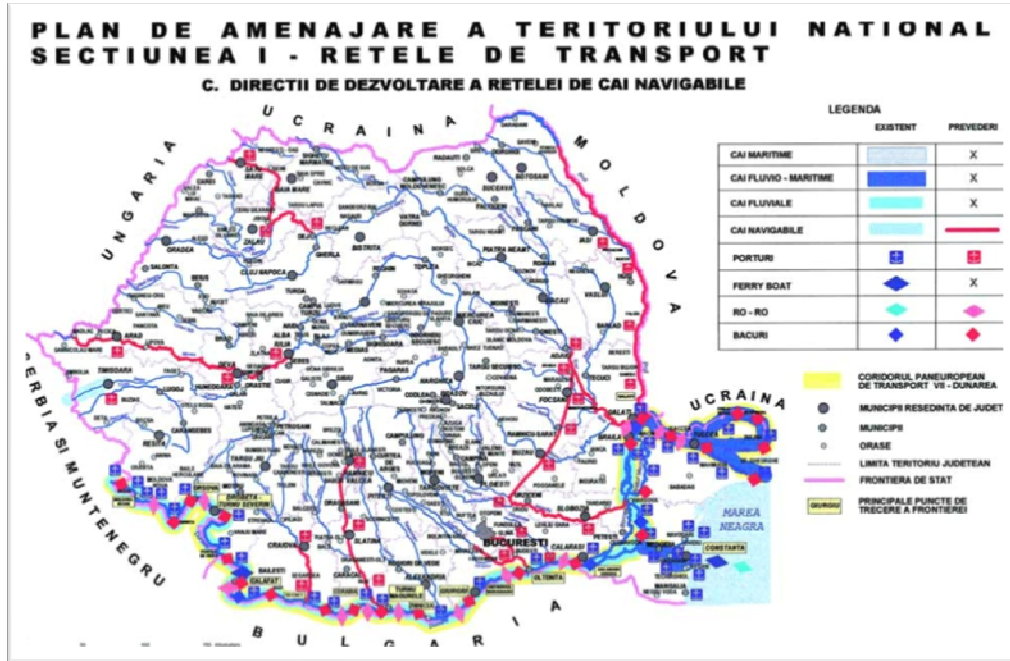
Rețeaua de cai rutiere:

- Drum expres sau cu 4 benzi Bacău – Târgu Secuiesc – Brașov - Pitești – Slatina - Craiova
- Drum expres sau cu 4 benzi Craiova – Alexandria - București (*rețeaua TEN-R*)
- Autostrada Craiova-București



Rețeaua de cai navigabile interioare și porturi:

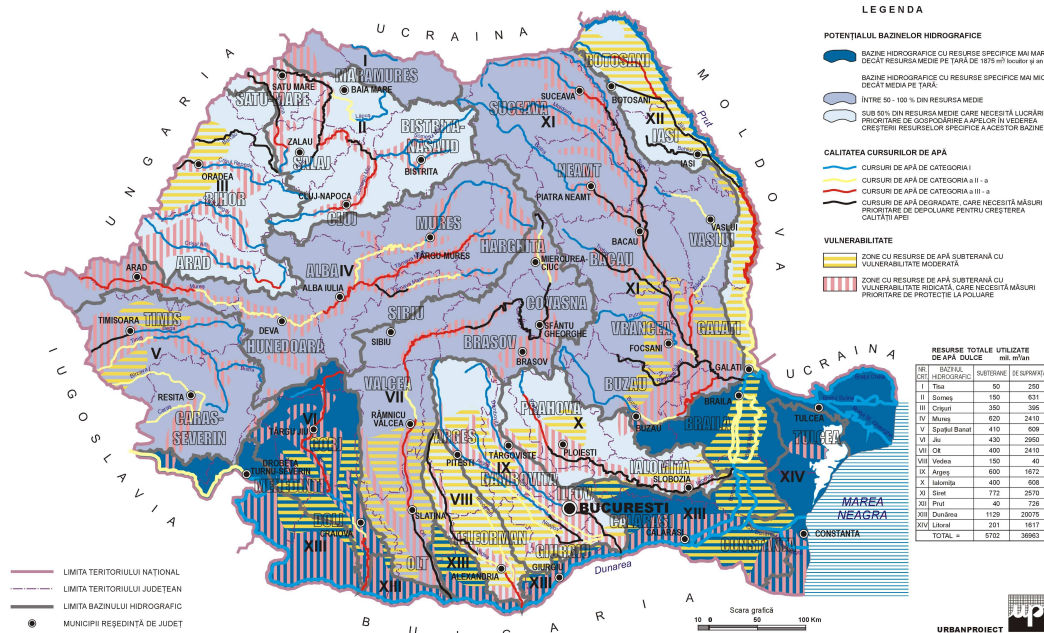
- Căi navigabile la care se vor executa lucrări de amenajare pe râul Olt între Dunăre – Slatina și Râmnicu Valcea
- Puncte de traversare cu bacul și de acostare pentru nave de pasageri, la care se vor executa lucrări de amenajare: portul Corabia
- Puncte de trafic RO-RO noi în portul Corabia
- Portul Corabia la care se vor executa lucrări de modernizare



PATN Secțiunea II APA aprobată prin *Legea 171* din 4 noiembrie 1997 cu modificările ulterioare trasează principalele direcții de dezvoltare cu privire la sistemele teritoriale hidroedilitare, alimentarea cu apă a localităților, sistemul de amenajări pentru irigații, desecare drenaj, reabilitare pe termen scurt, mediu și lung.

PLANUL DE AMENAJARE A TERITORIULUI NATIONAL SECTIUNEA a II-a - APA

RESURSELE DE APA DULCE



PATN Secțiunea a IV-a Rețeaua de localități aprobată prin *Legea nr.351* din 6 iulie 2001

privind aprobarea Planului de amenajare a teritoriului național - Secțiunea a IV-a Rețeaua de localități

Obiective stabilite prin lege sunt:

- stabilirea principalilor indicatori cantitativi și valitativi care definesc localitățile urbane și rurale

-stabilirea ierarhizării localităților pe ranguri după cum urmează:

a) rangul 0 - Capitala României, municipiu de importanță europeană;

b) rangul I - municipii de importanță națională, cu influență potențială la nivel european;

c) rangul II - municipii de importanță interjudețeană, județeană sau cu rol de echilibru în rețeaua de localități;

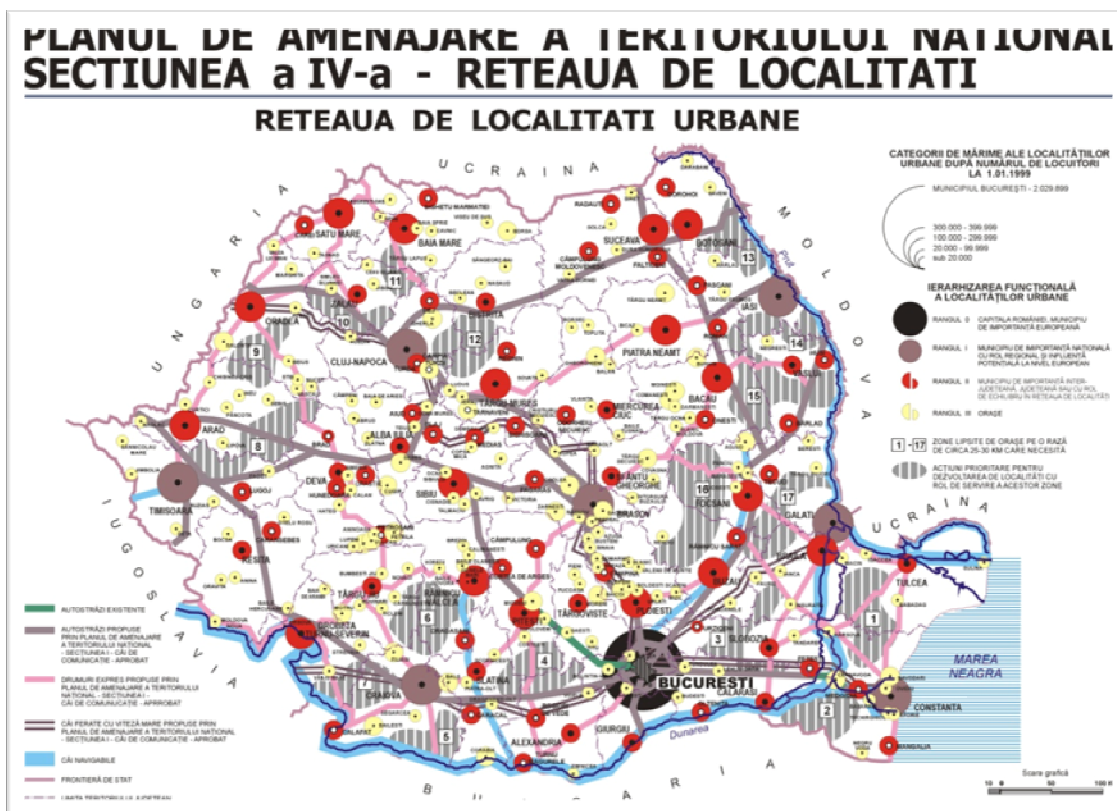
d) rangul III - orașe;

e) rangul IV - sate reședință de comună;

f) rangul V - sate componente ale comunelor și sate aparținând municipiilor și orașelor.

- organizarea de noi unități administrativ-teritoriale;

- dezvoltarea echilibrată a localităților urbane și rurale; pentru dezvoltarea localităților de rang I se prevede asocierea anumitor unități administrativ-teritoriale într-un parteneriat voluntar, care să contribuie la întărirea complementarităților între acele unități și factori de



- Creșterea atractivității regionale și dezvoltarea durabilă a regiunii prin îmbunătățirea infrastructurii, valorificarea zonelor urbane și a potențialului turistic
- Creșterea competitivității regionale prin sprijinirea întreprinderilor, dezvoltarea infrastructurii și calificarea resurselor umane

În vederea atingerii obiectivelor s-au definit o serie de priorități și măsuri specifice pentru acestea. Astfel:

Prioritatea 1 - Sprijin pentru creșterea competitivității economice în sectorul privat

Măsuri

- 1.1 Sprijin pentru investiții de capital în sectorul privat
- 1.2 Sprijin pentru investiții necorporale și dezvoltarea asistenței pentru rețelele de întreprinderi și asociațiile profesionale
- 1.3 Sprijin pentru dezvoltarea capacității de cercetare/dezvoltare/inovare (inclusiv și în cadrul administrației publice locale) și reducerea decalajului informațional în regiune

Prioritatea 2 - Modernizarea și dezvoltarea infrastructurii regionale

Măsuri

- 2.1 Îmbunătățirea infrastructurii de transport, inclusiv cea transfrontalieră
- 2.2 Îmbunătățirea infrastructurii de afaceri prin crearea de situri tehnologice, industriale, comerciale, de agricultură și meșteșugărești
- 2.3 Îmbunătățirea infrastructurii sociale și de educație
- 2.4 Reabilitarea zonelor urbane, (inclusiv zone verzi, moșteniri culturale și istorice, sport și activități recreative, site-uri industriale deteriorate și abandonate, parcuri, zone pietonale, control trafic, parcuri)
- 2.5 Crearea infrastructurii pentru cercetare și dezvoltare tehnologică pentru sectorul privat și pentru instituții
- 2.6 Îmbunătățirea infrastructurii energetice și valorificarea resurselor regenerabile de energie

Prioritatea 3 - Dezvoltarea turismului și valorificarea patrimoniului natural și a moștenirii cultural-istorice

Măsuri

- 3.1 Sprijin pentru dezvoltarea infrastructurii de turism
- 3.2 Creșterea atractivității turismului în regiune, dezvoltarea marketingului regional

Prioritatea 4 - Dezvoltarea resurselor umane în sprijinul unei ocupari durabile și îmbunătățirea serviciilor sociale

Măsuri

- 4.1 Dezvoltarea sistemului de educatie (preuniversitar si universitar) si formare profesionala initiala si facilitarea tranzitiei de la scoala la piata muncii
- 4.2 Dezvoltarea sistemului de formare profesionala continua (FPC), creșterea accesului si participarii la invatarea pe intreg parcursul vietii
- 4.3 Cresterea adaptabilitatii fortei de munca si a intreprinderilor la nevoile pietei muncii
- 4.4 Masuri active pe piata fortei de munca si instruire in special pentru someri si grupuri dezavantajate
- 4.5 Dezvoltarea serviciilor medicale, sociale si de voluntariat in sprijinul cetatenilor
- 4.6 Dezvoltarea resurselor umane in cadrul autoritatilor publice locale și a structurilor implicate în gestionarea asistentei comunitare

Prioritatea 5 - Dezvoltarea zonelor rurale si montane

Măsuri

- 5.1 Dezvoltarea infrastructurii rurale
- 5.2 Cresterea competitivitatii fermelor agricole si a intreprinderilor in mediul rural
- 5.3 Diversificarea economiei rurale si dezvoltarea spatiului rural
- 5.4 Dezvoltarea economica durabila a exploatatiilor forestiere si a zonelor montane
- 5.5 Promovarea initiativelor locale de tip „LEADER”
- 5.6 Dezvoltarea pescuitului durabil si a acvaculturii

Prioritatea 6 - Protectia si imbunatatirea calitatii mediului

Măsuri

- 6.1 Imbunatatirea si extinderea infrastructurii de utilitati (alimentare cu apa, retele de canalizare, gaze naturale si termoficare)
- 6.2. Extinderea utilizarii sistemelor de tratare a apelor uzate
- 6.3. Extinderea si modernizarea sistemelor de gestionare a deseurilor
- 6.4. Protejarea biodiversitatii (dezvoltarea si managementul habitatelor florei si faunei) si a ariilor protejate

- 6.5. Dezvoltarea unui sistem integrat de monitorizare a mediului si interventie rapida
- 6.6. Reducerea impactului negativ asupra mediului generat de centralele de energie electrica si termica inechite
- 6.7. Reabilitarea siturilor industriale si militare poluate
- 6.8. Imbunatatirea infrastructurii adecvate prevenirii riscurilor naturale de mediu

La nivelul Regiunii Sud-Vest Oltenia, a mai fost identificat documentul sectorial “**Planul Regional de Actiune pentru Învățământ – PRAI 2009**”. Acesta a fost elaborat cu scopul de a îmbunătăți corelarea dintre oferta învățământului profesional și tehnic și nevoile de dezvoltare socio-economică la nivel regional și de a crește contribuția învățământului superior la dezvoltarea regională, în perspectiva anului 2013.

5. NIVEL ZONAL

Dintre documetațiile de nivel zonal este de amintit, ca fiin mai recentă cea referitoare la pregătura unei investiții sectoriale din domeniul gospodăririi apelor:

PLAN DE AMENAJARE A TERITORIULUI ZONAL INTERJUDETEAN AFERENT INVESTITIEI A.H.E. A RÂULUI OLT PE SECTORUL IZBICENI – DUNARE C.H.E. ISLAZ

Zona studiata are suprafata de cca 7600 ha (76 kmp), este axata pe cursul inferior al Oltului si are dimensiunile generale de cca 5 km x 15 km.

Delimitarea zonei studiate a fost facuta tinând cont de teritoriul care este influentat direct de lucrarile de construire a centralei Hidroelectrice Izlaz si a acumularii aferente si are urmatoarele limite:

Zona studiata este amplasata pe cursul inferior al râului Olt, la varsarea acestuia în Dunare, între satul Islaz la vest, municipiul Turnu Magurele la est, barajul acumularii Izbiceni la nord si granita României pe talvegul Dunarii la sud.

Zona studiata face parte din doua judete si cuprinde parti ale urmatoarelor unitati administrativ-teritoriale (enumerarea în sensul curgerii Oltului):

Judetul Olt:

Comuna Izbiceni, Comuna Giuvarasti

Judetul Teleorman:

Comuna Lunca

Comuna Segarcea-Vale, Comuna Lita

Municipiul Turnu Magurele

Comuna Islaz

Odata cu realizarea acumularilor hidrotehnice de pe valea Oltului inferior se poate prevedea ca acestea vor reprezenta un factor puternic de coeziune, prin urmatoarele efecte:

- _ Drumuri noi de legatura între malurile drept si stâng ale Oltului, drumuri care pot fi prelungite pâna la valea Calmatuiului;
- _ Amplificarea sistemelor de irigatie pentru agricultura precum si aparitia unor functiuni economice noi, datorita folosintelor apei acumulate;
- _ Folosintele de agrement ale lacurilor de acumulare si ale terenurilor din câmpia înalta; posibilitatea dezvoltarii unor zone de locuire secundara pe terenurile din câmpia înalta, alaturate lacurilor de acumulare.

6. NIVELUL JUDEȚEAN



La nivelul județului Olt, au fost identificate urmatoarele documente sectoriale:

- Planul de Apărare Împotriva Inundațiilor, Fenomenelor Meteorologice Periculoase, Accidentelor la Construcții Hidrotehnice și Poluări Accidentale al Județului Olt
- Planul județean de gestionare al deșeurilor – județul Olt
- Master plan de gestionare a deșeurilor pentru județul Olt 2007-2037

Planul de Amenajare a Teritoriului Județean anterior a fost întocmit de OLTPROIECT SA.

În prezent conform Legii 350/2001 documentația necesită actualizare.

PATJ este o documentație cu caracter director și reprezintă expresia spațială a programului de dezvoltare socioeconomică a județului. Planul de amenajare a teritoriului județean se corelează cu Planul de amenajare a teritoriului național, cu Planul de amenajare a teritoriului zonal, cu programele guvernamentale sectoriale, precum și cu alte programe de dezvoltare.

Prevederile Planului de amenajare a teritoriului județean devin obligatorii pentru celelalte planuri de amenajare a teritoriului și de urbanism care le detaliază.

Abordarea elaborării prezentei documentații este în concordanță cu tendințele actuale de eficientizare a propunerilor de dezvoltare spațială prin relaționarea lor cu strategiile, planurile și fondurile ce pot fi accesate pentru realizarea măsurilor propuse. În acest sens au fost identificate proiecte finanțate din fonduri comunitare, întocmite până în prezent.

Pentru județul Olt au fost identificate următoarele proiecte cu finanțări din fonduri de pre-aderare și fonduri structurale din perioada de programare 2007-2013.

II. PROIECTE FINANȚATE DIN FONDURI STRUCTURALE

A. ÎN CADRUL PROGRAMULUI OPERAȚIONAL REGIONAL 2007-2013 PENTRU CONSILIUL JUDEȚEAN OLT, ÎN CALITATE DE BENEFICIAR, AU FOST IDENTIFICATE URMĂTOARELE PROIECTE PE AXELE PRIORITARE:

1. Proiecte aprobate

Axa 2 – Îmbunătățirea infrastructurii regionale și locale de transport

- Reabilitarea și modernizare drum județean DJ 677, limită județ Vâlcea-Piatra Olt, județul Olt. Valoare - 29.456.442,47 RON
- Reabilitarea și modernizare drum județean DJ 648 Vâlcea-Vitomirești, județul Olt Valoare - 5.975.158,98 RON
- Reabilitarea și modernizare drum județean DJ 641, Caracal – limita județul Olt km 10+045 – 15+000 Valoare - 20.545.262 RON
- Reabilitarea și modernizare drum județean DJ 643A, Balș - limita județ Olt, Județul Olt Valoare - 21.821.639,28 RON

2. Proiecte contractate

- Reabilitarea și modernizare drum județean DJ 604, km 36+717-74+749, Județul Olt
- Reabilitarea și modernizare drum județean DJ 648, limită județ Vâlcea – Vitomirești, județul Olt

3. Proiecte aflate în faza de precontractare

Axa 3 – Îmbunătățirea infrastructurii sociale, domeniu major de intervenție

3.1. – “Reabilitarea/modernizarea/dezvoltarea și echiparea infrastructurii serviciilor de sănătate”

- Modernizarea, dezvoltarea și echiparea ambulatoriului din cadrul Spitalului Județean de Urgență Slatina – valoare aprox. 4,000,000 Euro

Axa 3 – Îmbunătățirea infrastructurii sociale, domeniu major de intervenție 3.2. – “Reabilitarea/modernizarea/dezvoltarea și echiparea infrastructurii serviciilor sociale”

- Modernizare centru de recuperare persoane cu handicap Cezieni – valoare aprox. 1,000,000 Euro

Axa 3 – Îmbunătățirea infrastructurii sociale, domeniu major de intervenție 3.4. – “Reabilitarea, modernizarea, dezvoltarea și echiparea infrastructurii educaționale preuniversitare, universitare și a infrastructurii pentru formare profesională continuă”

- Reabilitarea și dotarea școlii profesionale Speciale Balș

4. Proiecte depuse in cadrul programului operațional regional aflate in diferite stadii de evaluare. Beneficiar – consiliul județean olt

Axa 3 – Îmbunătățirea infrastructurii sociale, domeniu major de intervenție 3.2. – “Reabilitarea/modernizarea/dezvoltarea și echiparea infrastructurii serviciilor sociale”

- Reabilitare Centrul de Îngrijire și Asistență Șopîrlița
- Modernizare Centrul de Îngrijire și Asistență Slatina

Axa 3 – Îmbunătățirea infrastructurii sociale, domeniu major de intervenție 3.4. – “Reabilitarea, modernizarea, dezvoltarea și echiparea infrastructurii educaționale preuniversitare, universitare și a infrastructurii pentru formare profesională continuă”

- Reabilitarea și dotarea Școlii Ajutătoare Balș

B. PROGRAMUL OPERAȚIONAL SECTORIAL MEDIU – POS MEDIU

Proiecte finanțate

Axa prioritară 1 – extinderea și modernizarea sistemelor de apă și apă uzată

Denumire proiect – Modernizarea infrastructurii de apă/apă uzată in județul Olt.

Valoare proiect – 73 milioane Euro

Beneficiar final – SC Compania de Apă Olt S.A

Beneficiari locali – Consiliul Județean Olt, consiliile locale Slatina, Scornicești, Drăgănești Olt, Piatra – Olt, Potcoava

C. PROGRAMUL NAȚIONAL DE DEZVOLTARE RURALĂ – MĂSURA 322 – RENOVAREA, DEZVOLTAREA SATELOR, ÎMBUNĂTĂȚIREA SERVICIILOR DE BAZĂ PENTRU ECONOMIA ȘI POPULAȚIA RURALĂ ȘI PUNEREA ÎN VALOARE A MOȘTENIRII RURALE

Proiecte finanțate in 2008

- Înființare rețea publică de ape în satele Cuza Vodă, Davidești și Profa, comuna Spineni, județul Olt și înființare rețea publică de apă uzată (canalizare și stație de epurare) în satele Cuza Vodă, Davidești și Profa, comuna Spineni, județul Olt – beneficiar consiliul local Spineni – valoarea finanțării 2.345.198 Euro
- Modernizare DC 6 Dobrțu – Ionești-Nătărași km.0+000-4+460 și canalizare sat Dobrețu, com. Dobrețu, județul Olt – beneficiar Consiliul Local Dobrețu – valoarea finanțării – 2.066.579 Euro

PROIECTE FINANȚATE DIN FONDURI DE PRE-ADERARE

Prin Programul **GRASP** la nivelul județului Olt au fost finalizate proiectele:

1.“Elaborarea, adoptarea și implementarea Planului de Acțiune pentru Mediu în județul Olt”, beneficiar Centrul Regional pentru Protecția Mediului pentru Europa Centrală și de Est” - Finanțarea aprobată: 42.770 \$

2.“Îmbunătățirea rețelei de drumuri a comunei Gostavatu”, beneficiar Camera de Comerț, Industrie și Agricultură Olt - Finanțarea aprobată : 18.040 \$

3.“Realizarea documentației necesare finanțării unui drum și pod comunal”, beneficiar Fundația ECOHAR - Finanțarea aprobată: 20.766 \$

4.“Dezvoltarea locală prin participare cetățenească și transparența instituțională”, beneficiar Asociația Tinerilor Europeni - Finanțarea aprobată: 20.254 \$

Fonduri PHARE

In cadrul Componentei Fondul de modernizare pentru dezvoltarea administratiei la nivel local a

Programului **PHARE 2002**, la nivelul judetului Olt au fost finantate 18 proiecte. Acestea sunt:

1. Imbunatatirea gestionarii fondurilor la nivel local prin achizitionarea echipamentelor IT si a software necesare la nivelul Consiliului Local Barasti - valoarea grantului: 14.416 Euro, beneficiar Consiliul Local Barasti
2. Organizarea cursurilor intensive de instruire informatica a functionarilor publici in vederea obtinerii certificatului ECDL - valoarea grantului: 19.993 Euro, beneficiar Consiliul Judetean Olt
3. Imbunatatirea serviciilor publice la nivelul Consiliului Local Serbanesti - valoarea grantului: 12.095 Euro, beneficiar Consiliul Local Serbanesti
4. Imbunatatirea serviciilor publice la nivelul Consiliului Local Poboru - valoarea grantului: 12.095 Euro, beneficiar Consiliul Local Poboru
5. Accelerarea procesului de descentralizare si a serviciilor publice in Consiliul Local Leleasca - valoarea grantului: 19.498 Euro, beneficiar Consiliul Local Leleasca
6. Imbunatatirea serviciilor publice la nivelul Consiliului Local Plesoiu - valoarea grantului: 12.095 Euro, beneficiar Consiliul Local Plesoiu
7. Accelerarea procesului de descentralizare a serviciilor publice in Consiliul Local Valea Mare -
valoarea grantului: 19.498 Euro, beneficiar Consiliul Local Valea Mare
8. Sistem informatic pentru informare si piata electronica a taxelor si impozitelor locale – valoarea grantului: 17.065 Euro, beneficiar Primaria Caracal
9. Consultarea si antrenarea cetatenilor in procesul de elaborare si gestionare a bugetelor locale - valoarea grantului: 17.000 Euro, beneficiar Consiliul Local Vilcele
10. Accelerarea procesului de descentralizare a serviciilor publice in cadrul Consiliului Local Gradinari - valoarea grantului: 19.580 Euro, beneficiar Consiliul Local Gradinari
11. Imbunatatirea gestionarii fondurilor la nivel local la nivelul Consiliului Local Birza -
valoarea grantului: 12.504 Euro, beneficiar Consiliul Local Birza
12. Imbunatatirea gestionarii fondurilor la nivelul Consiliului Local Curtisoara – valoarea grantului: 13.627 Euro, beneficiar Consiliul Local Curtisoara
13. Consiliul Local Cirlogani - valoarea grantului: 18.600 Euro
14. Consiliul Local Vadastra - valoarea grantului: 18.305 Euro
15. Consiliul Local Scarisoara - valoarea grantului: 18.305 Euro
16. Consiliul Local Cezieni - valoarea grantului: 19.498 Euro
17. Consiliul Local Bals - valoarea grantului: 19.000 Euro

18. Consiliul Local Strejesti - valoarea grantului: 19.498 Euro

În cadrul programului **PHARE 2003 - COEZIUNE ECONOMICĂ ȘI SOCIALĂ – INFRASTRUCTURĂ REGIONALĂ ȘI LOCALĂ/INUNDAȚII** și în baza Hotărârii Guvernului nr.295/2006 privind modificarea și completarea H.G. nr.1277/2005 pentru nominalizarea unităților școlare afectate de inundațiile din perioada aprilie-mai și iulie-august 2005, Consiliul Județean Olt a obținut finanțare pentru proiectul „Reabilitarea unitatilor de invatamant din comunele afectate de inundatii din judetul Olt in concordanta cu HG nr. 295/2006” în valoare de 94.805,45 EURO. Proiectul propune executarea lucrărilor de reabilitare a următoarelor unități școlare: Grădinița din comuna Iancu Jianu, Grădinița sat Bărcănești, comuna Vîlcele, Școala cu clasele I-VIII comuna Schitu, Școala cu clasele I-IV Bechet și grădinița sat Bechet, comuna Bobicești.

În cadrul Programului **PHARE 2004 PROGRAMUL DE COEZIUNE ECONOMICĂ ȘI SOCIALĂ** -“Schema de investiții pentru proiecte mici de gestionare a deșeurilor” la nivelul județului Olt au fost depuse 3 proiecte având ca beneficiari consiliile locale Caracal, Scornicești, Corabia.

1.Organizare sistem de colectare selectivă a deșeurilor la nivelul Municipiului Caracal - valoarea

proiectului 681.834,59

2.Sistem de colectare selectivă a deșeurilor pe teritoriul localitatilor urbane Scornicești, Potcoava și Comunelor Tatulești, Optasi și Colonesti, Jud.Olt – valoarea proiectului 684.421,25 Euro

3. Sistem de colectare selectivă în orasul Corabia – valoarea proiectului 633.000 euro. Au fost selectate spre finanțare proiectele depuse de către consiliile locale Corabia și Caracal.

Proiecte implementate de Consiliul Județean Olt in cadrul Programului PHARE CBC 2005 Romania- Bulgaria.

Consiliul Județean Olt a implementat in cadrul Programului Phare CBC 2005 o serie de 3 proiecte, in parteneriat cu Centrul National de Informare Pleven:

- Realizarea studiilor locale necesare in procesul de absorbtie a fondurilor comunitare cu impact transfrontalier în județul Olt- in valoare de 44.700 euro.
- Intocmirea documentatiei tehnice pentru construirea unei burse de cereale in orasul Corabia, judetul Olt- in valoare de 59.081 euro
- Prevenirea producerii unor calamități naturale în județul Olt prin realizarea unor hărți de risc la alunecări de teren și a unui plan integrat de management pentru prevenirea riscului- in valoare de 170.446 euro.

In cadrul programului **RICOP** - Componenta Lucrari Publice, la nivelul judetului Olt au fost finalizate 4 proiecte, situatia acestora fiind urmatoarea:

- Ranforsare sistem rutier comuna Vulpeni. Valoare grant – 134,718 Euro. Proiect finalizat.
- Ranforsare sistem rutier comuna Morunglav. Valoare grant – 161,240 Euro. Proiect finalizat.
- Pod din beton armat peste paraul Plapcea Mare- Margineni, Scornicesti. Valoare grant – 102,222 Euro. Proiect finalizat.
- Ranforsare sistem rutier pe DC 98, comuna Potcoava. Valoare grant – 134,718Euro. Proiect finalizat. Valoare grant – 48,023 Euro. Proiect finalizat.

In cadrul Programului **SAPARD** – Masura 2.1. au fost finalizate 16 proiecte. Situatiile acestor proiecte este urmatoarea:

- Modernizare DC 89 si DC 92, comuna Milcov. Valoare aprobata Euro 800.000
- Alimentare cu apa comuna Vitomiresti. Valoare aprobata Euro 429.937
- Modernizare DC 135 Urzica-Obirsia Noua. Valoare aprobata Euro 824.625
- Modernizare drum comunal Izbiceni. Valoare aprobata Euro 675.134
- Modernizare DC 155 Teis-Birza. Valoare aprobata Euro 890.654
- Modernizare DC 154 A si DC 154 B, comuna Voineasa. Valoare aprobata Euro 923.573
- Modernizare DC 161, comuna Pirscoveni. Valoare aprobata Euro 686.808
- Modernizare DC 120, Sprincenata. Valoare aprobata Euro 596.950
- Modernizare drum comunal, comuna Gradinari. Valoare aprobata Euro 800.000
- Ranforsare DC 104, comuna N.Titulescu. Valoare aprobata Euro 874.878
- Modernizare DC 26, comuna Curtisoara. Valoare aprobata Euro 885.706
- Modernizare drumuri comunale, Dobrun. Valoare aprobata Euro 963.410
- Modernizare DC 2, Baldovinești. Valoare aprobata Euro 334.768
- Alimentare cu apa in comuna Cirlogani. Valoare aprobata Euro 821.000
- Canalizare in comuna Osica de Sus. Valoare aprobata Euro 800.000 26.

In anul 2006 s-au incheiat contractele intre consiliile locale si **Agentia SAPARD** pentru finantarea urmatoarelor proiecte **SAPARD**:

- Modernizare drumuri locale, Vilcele. Valoare aprobata Euro 959.175
- Modernizare drumuri comunale, Vulpeni. Valoare aprobata Euro 447.621
- Modernizare drumuri locale, Serbanesti. Valoare aprobata Euro 500.000
- Modernizare Drum comunal, Pietris-Oboga, comuna Oboga. Valoare aprobata Euro 287.591
- Modernizare Drum comunal, comuna Baldovinești. Valoare aprobata Euro 334.768

BIBLIOGRAFIE

- Legea nr. 350/2001 privind amenajarea teritoriului și urbanismul
- Legea nr. 363/2006 privind aprobarea P.A.T.N. - Secțiunea I – Rețele de transport
- Legea nr. 171/1997 privind aprobarea P.A.T.N. - Secțiunea II – Apa
- Legea nr. 5/2000 privind aprobarea P.A.T.N. - Secțiunea III – Zone protejate
- Legea nr. 351/2001 privind aprobarea P.A.T.N. - Secțiunea IV – Rețeaua de localități
- Legea nr. 575/2001 privind aprobarea P.A.T.N. - Secțiunea V – Zone de risc
- Legea nr. 137/1995 privind protecția mediului
- Legea nr. 462/2001 pentru aprobarea OUG nr. 236/2000, privind regimul ariilor naturale protejate, conservarea habitatelor naturale, a florei și faunei sălbatice.
- Legea nr. 451/2002 pentru ratificarea convenției europene a peisajului
- Carta europeană a patrimoniului arhitectural, Amsterdam, 1975
- European Regional / Spatial Planning Chapter (Torremolinos), Council of Europe - Strasbourg, 1983
- European Spatial Development Perspectives (Potsdam 1999)
- Principes directeurs pour le Developpement territorial durable du Continent European, CEMAT, (Hanovra 2000)
- Agenda teritorială a Uniunii Europene-(Leipzig, 2007)- Spre o Europă mai competitivă și durabilă cu regiuni diverse- Leipzig, 25mai 2007
- Conceptul Strategic de Dezvoltare Teritorială România 2030
- Planului National de Dezvoltare (PND) 2007-2013.
- Planul Național Strategic 2007-2013
- Strategia de dezvoltare a Regiunii Sud-Vest 2007-2013
- Programele Operaționale Sectoriale (POS) 2007-2013,
- Programul Operațional Regional (POR) 2007-2013,
- Programul Operațional Sectorial de Transport
- Strategia Națională de Protecția Mediului – 2004-2025
- Programul Național de Dezvoltare Rurală, 2007-2013- Guvernul României, Ministerul Agriculturii și Dezvoltării Rurale
- Planul Național de Îmbunătățiri funciare 2004

- Strategia Națională de Management al Riscului la Inundații” (H.G. 1854/2005),
- Planificarea strategică – către coeziune teritorială, Jan Vogelij, Ex-președinte al Consiliului European al Specialiștilor în Planificare Teritorială (CESPT - ECSP), 2008
- Dezvoltarea rurală în România. Carta Verde, 1998. Ministerul Agriculturii și Alimentației, PHARE RO 9505-04-03, București