

Inventar de coordonate
Brastavatu-Extravilan, T80,P24,25,26

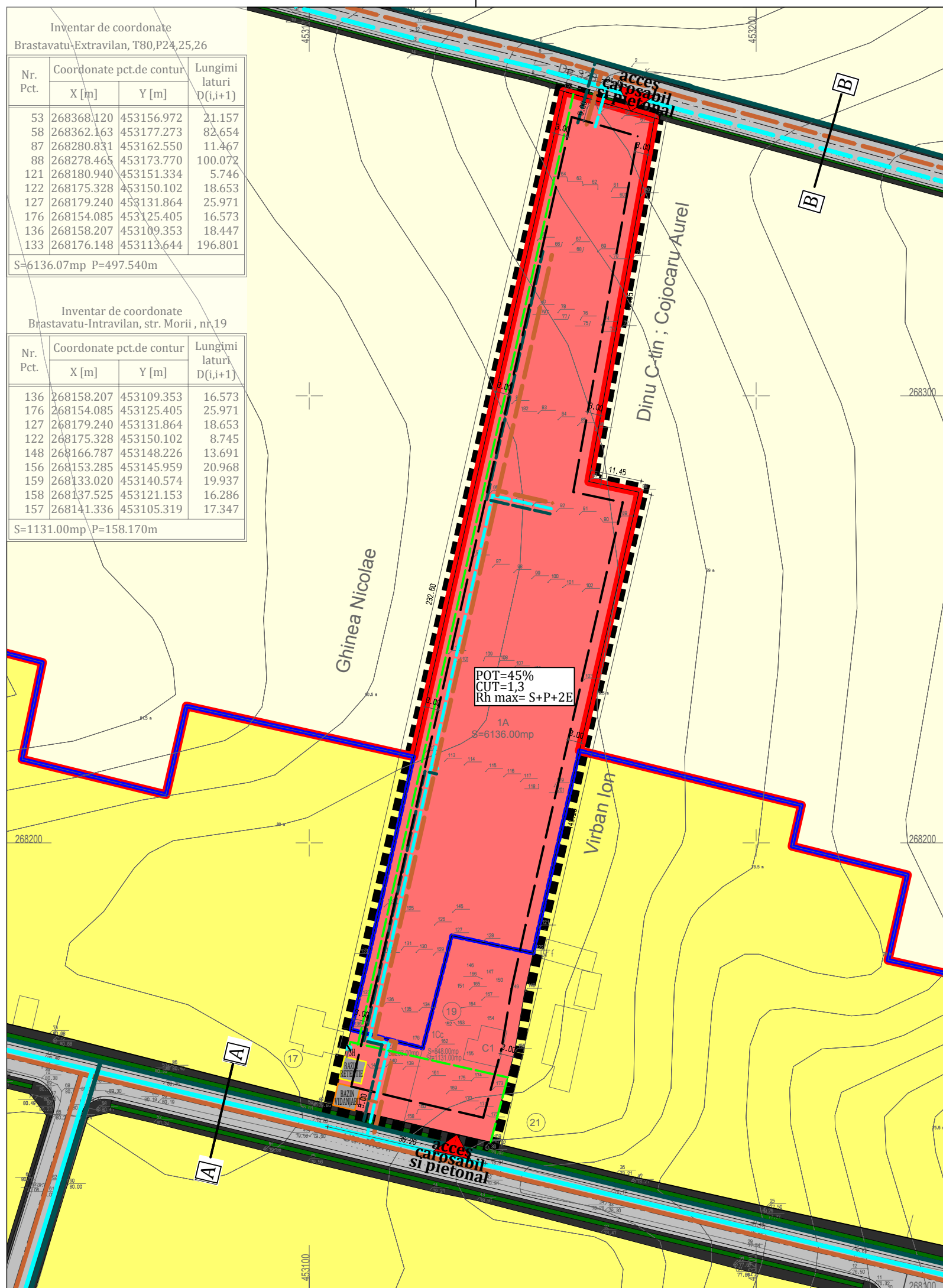
Nr. Pct.	Coordonate pct.de contur X [m]	Y [m]	Lungimi laturi D(i,i+1)
53	268368.120	453156.972	21.157
58	268362.163	453177.273	82.654
87	268280.831	453162.550	11.467
88	268278.465	453173.770	100.072
121	268180.940	453151.334	5.746
122	268175.328	453150.102	18.653
127	268179.240	453131.864	25.971
176	268154.085	453125.405	16.573
136	268158.207	453109.353	18.447
133	268176.148	453113.644	196.801

S=6136.07mp P=497.540m

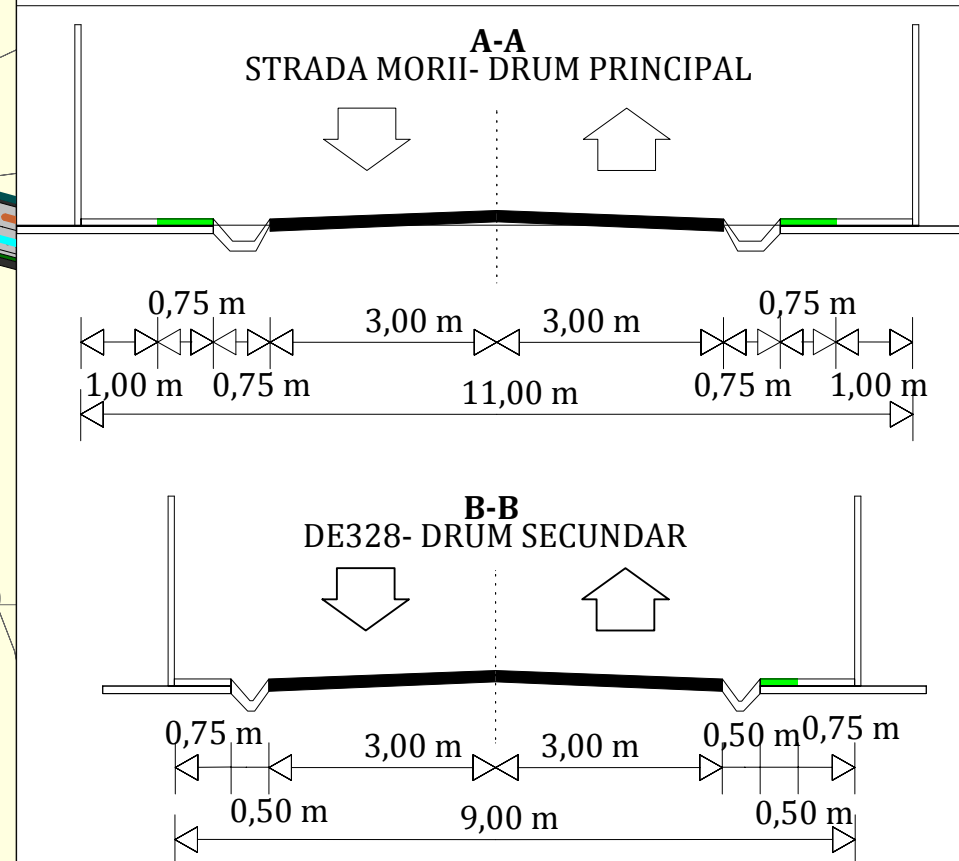
Inventar de coordonate
Brastavatu-Intravilan, str. Morii, nr.19

Nr. Pct.	Coordonate pct.de contur X [m]	Y [m]	Lungimi laturi D(i,i+1)
136	268158.207	453109.353	16.573
176	268154.085	453125.405	25.971
127	268179.240	453131.864	18.653
122	268175.328	453150.102	8.745
148	268166.787	453148.226	13.691
156	268153.285	453145.959	20.968
159	268133.020	453140.574	19.937
158	268137.525	453121.153	16.286
157	268141.336	453105.319	17.347

S=1131.00mp P=158.170m



PROFILE CONFORM PUG APROBAT



INDICATORI URBANISTICI PROPUSI

POT=45%
CUT=1,3
REGIM INALTIME= S+P+2E

BILANT TERITORIAL

FUNCTIUNE	EXISTENT		PROPUS	
	SUPR. (ha)	SUPR. (%)	SUPR. (ha)	SUPR. (%)
Teren agricol	7267	100	-	-
Cladiri	-	-	3270,15	45
Platforme betonate, alei carosabile si pietonale	-	-	2180,10	30
Spatii verzi	-	-	1816,75	25
TOTAL	7267	100	7267	100

P U Z

COMUNA BRASTAVATU JUDETUL OLT



PLANSA REGLEMENTARI URBANISTICE- ZONIFICARE FUNCTIONALA

LEGENDA

LIMITE

- LIMITA INTRAVILAN EXISTENT [CF. C.F.NR. 51305 SI C.F.NR. 51276]
- LIMITA INTRAVILAN PROPOS PRIN PUZ
- LIMITA CARE A GENERAT PUZ

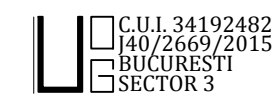
ZONIFICARE FUNCTIONALA

- ZONA CENTRU SOCIAL
- ZONA LOCUINTE INDIVIDUALE
- ZONA TEREN AGRICOL
- CAROSABIL
- PROTECTIE DRUM [INCLUSIV TROTUAR]
- SPATIU VERDE DE ALINIAMENT

RETELE EDILITARE

- RETEA CANALIZARE- PROPUSA PRIN PUG APROBAT, STADIUL ACTUAL: PROIECT
- RETEA CANALIZARE- PROPUSA PRIN PUZ
- RETEA ALIMENTARE CU APA- EXISTENTA
- RETEA ALIMENTARE CU APA- PROPUSA PRIN PUZ
- RETEA ALIMENTARE ENERGIE ELECTRICA EXISTENTA
- RETEA ALIMENTARE ENERGIE ELECTRICA - PROPUSA PRIN PUZ PE TERENUL STUDIAT
- RETEA PLUVIALA- PROPUSA PRIN PUZ PE TERENUL STUDIAT
- SEPARATOR HIDROCARBURI
- BAZIN RETENTIE
- BAZIN VIDANJABIL (SOLUTIE TEMPORARA)

PROIECTANT GENERAL: URBAN OPEN GIS S.R.L.



BENEFICIAR
Comuna BRASTAVATU, Judetul Olt
ASOCIATIA CASA DINTRE TEI

DENUMIRE PROIECT
ELABORARE PLAN URBANISTIC ZONAL
CENTRU SOCIAL BRASTAVATU
COMUNA BRASTAVATU, JUDETUL OLT

SEF PROIECT: Urb. Georgiana PIRVU

DENUMIRE PLANSA

PROIECTAT/ DESENAT: Urb. Georgiana PIRVU
Urb. Nicolae NEGREA

PLAN DE REGLEMENTARI
ZONIFICARE FUNCTIONALA

PROIECT
DU15

FAZA
P.U.Z.

PLANSA
3.1

DATA
febr.2018

SCARA
1: 1000